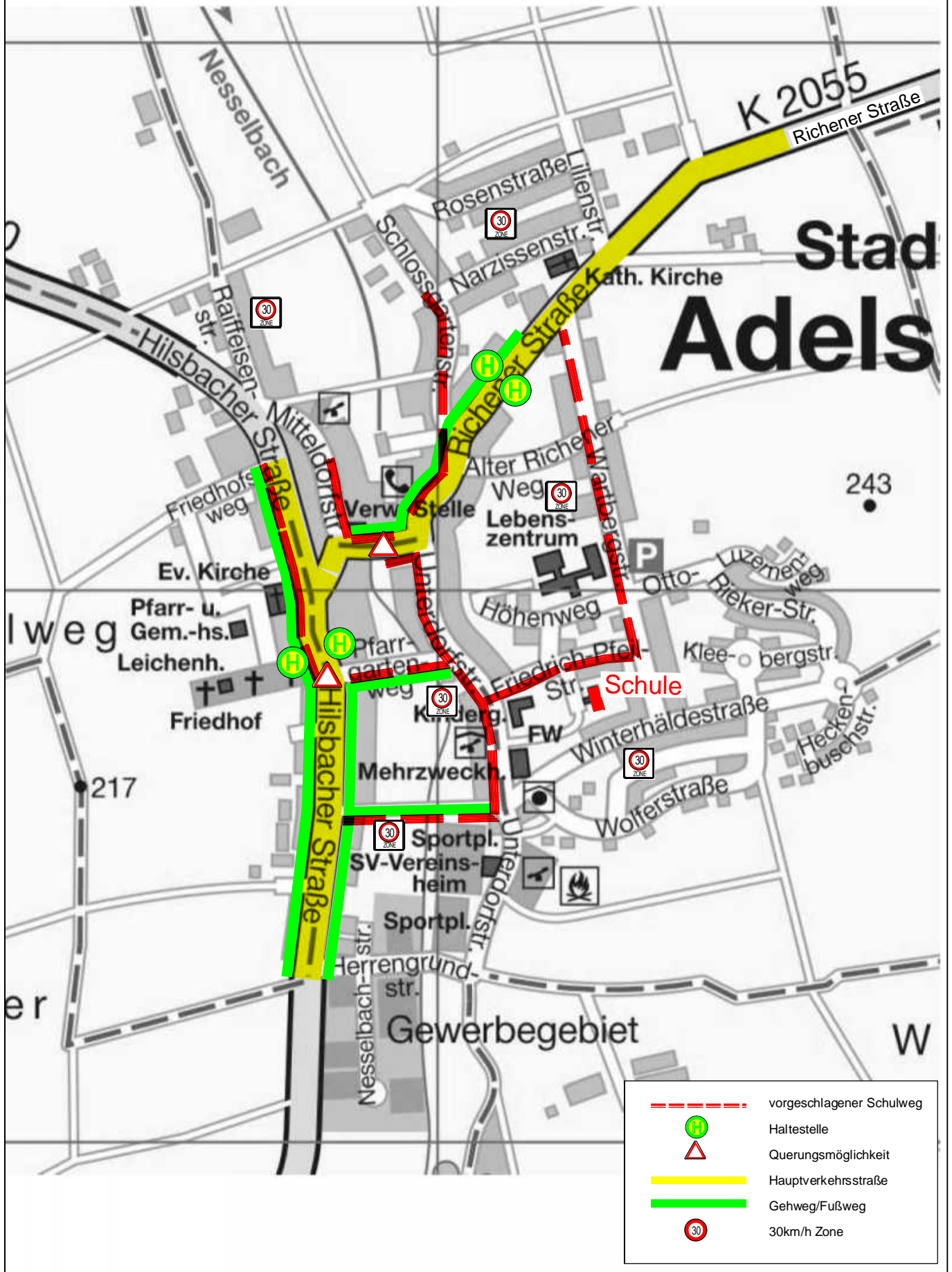
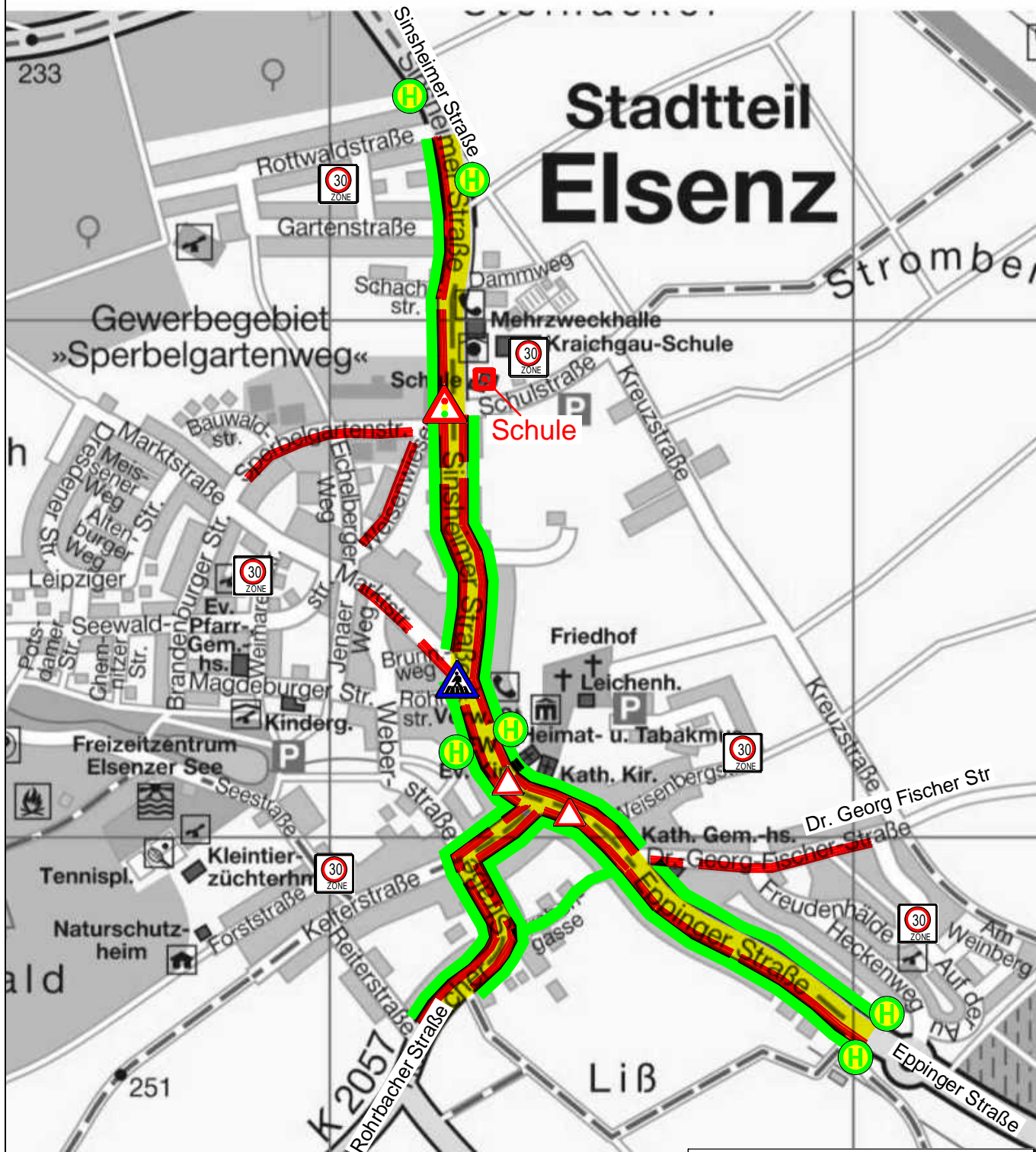


Schulwegeplan Adelshofen



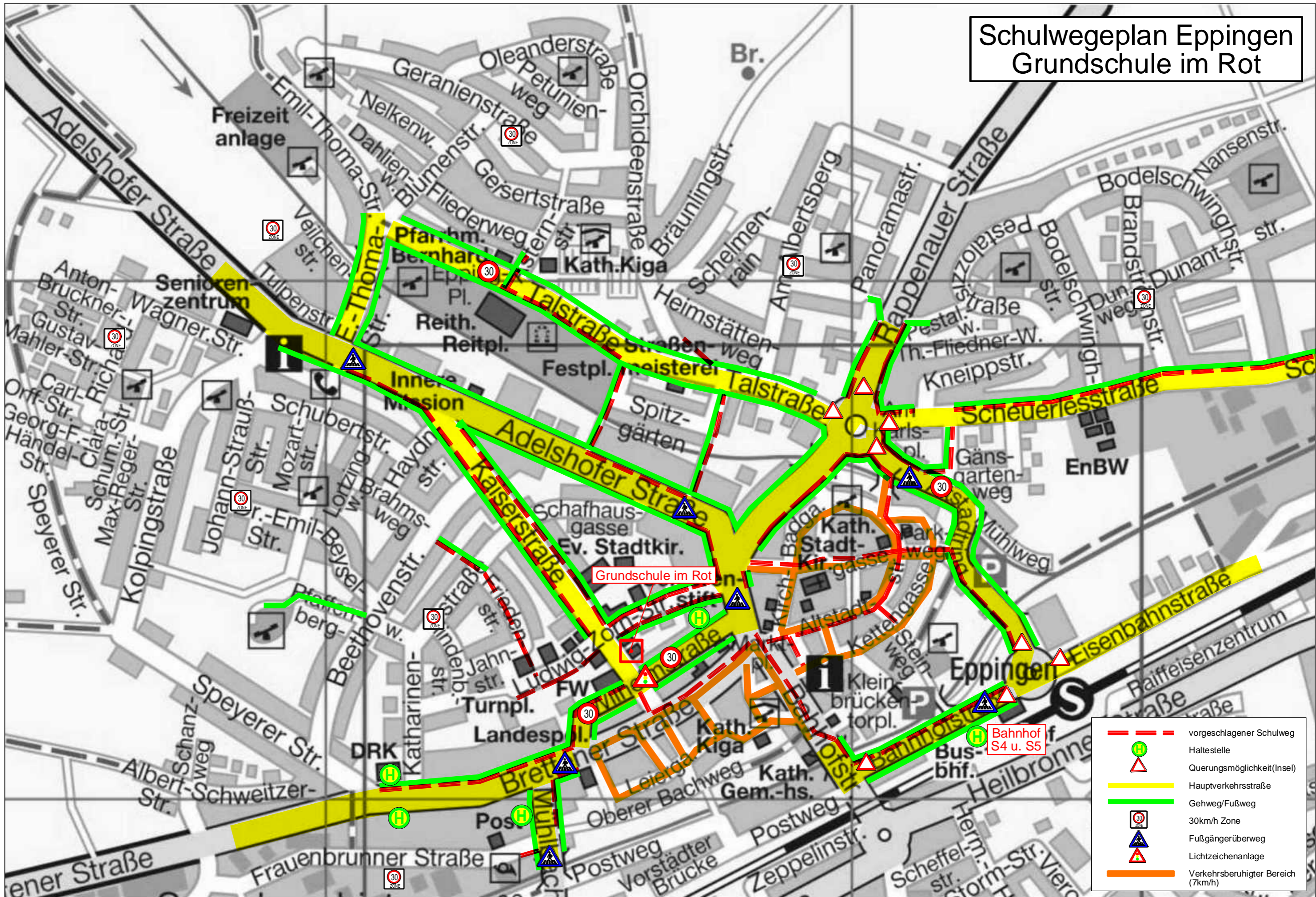
	vorgeschlagener Schulweg
	Haltestelle
	Querungsmöglichkeit
	Hauptverkehrsstraße
	Gehweg/Fußweg
	30km/h Zone

Schulwegeplan Elsenz



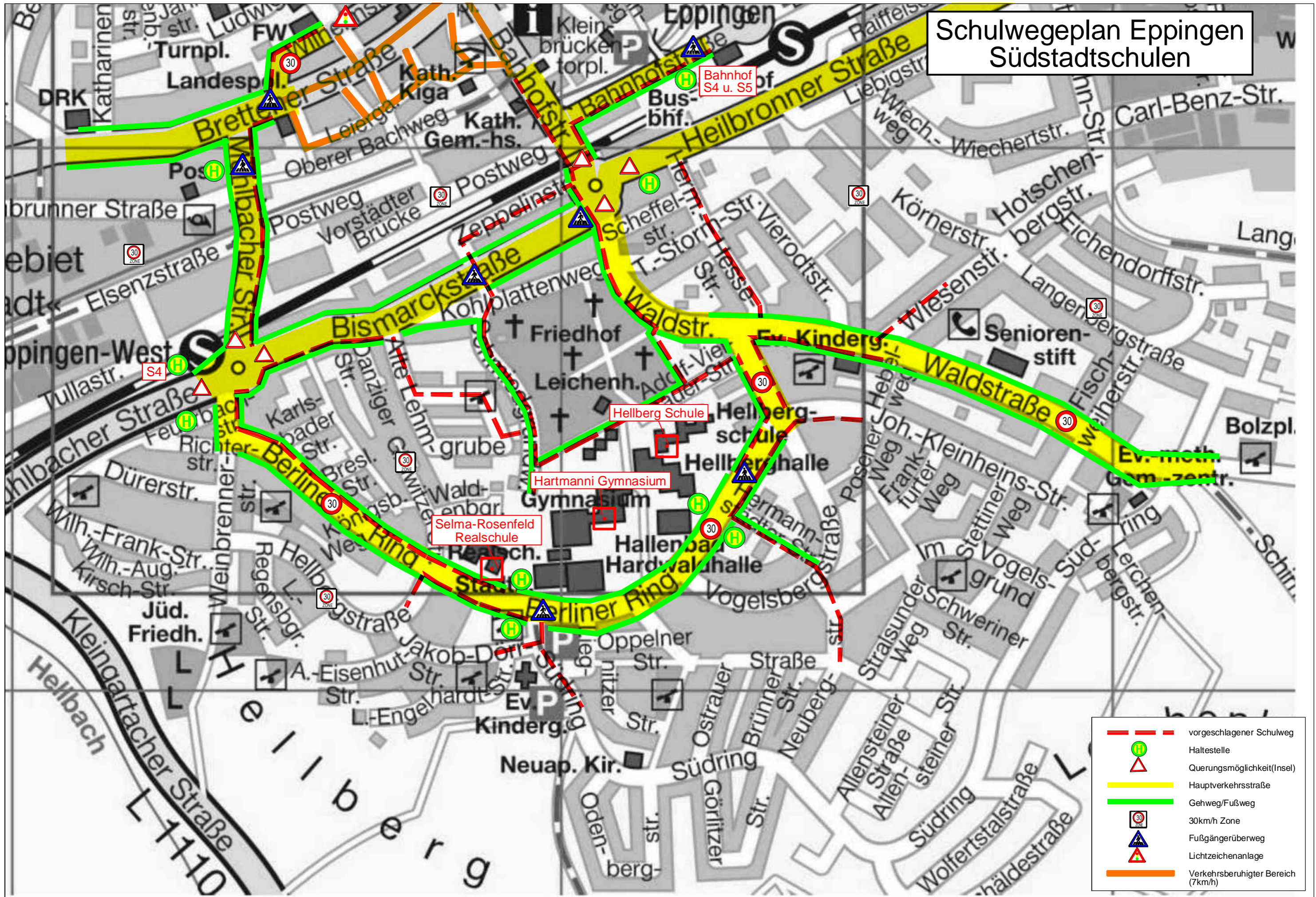
	vorgeschlagener Schulweg
	Haltestelle
	Querungsmöglichkeit
	Hauptverkehrsstraße
	Gehweg/Fußweg
	30km/h Zone
	Fußgängerüberweg
	Lichtzeichenanlage










Schulwegeplan Eppingen Grundschule im Rot



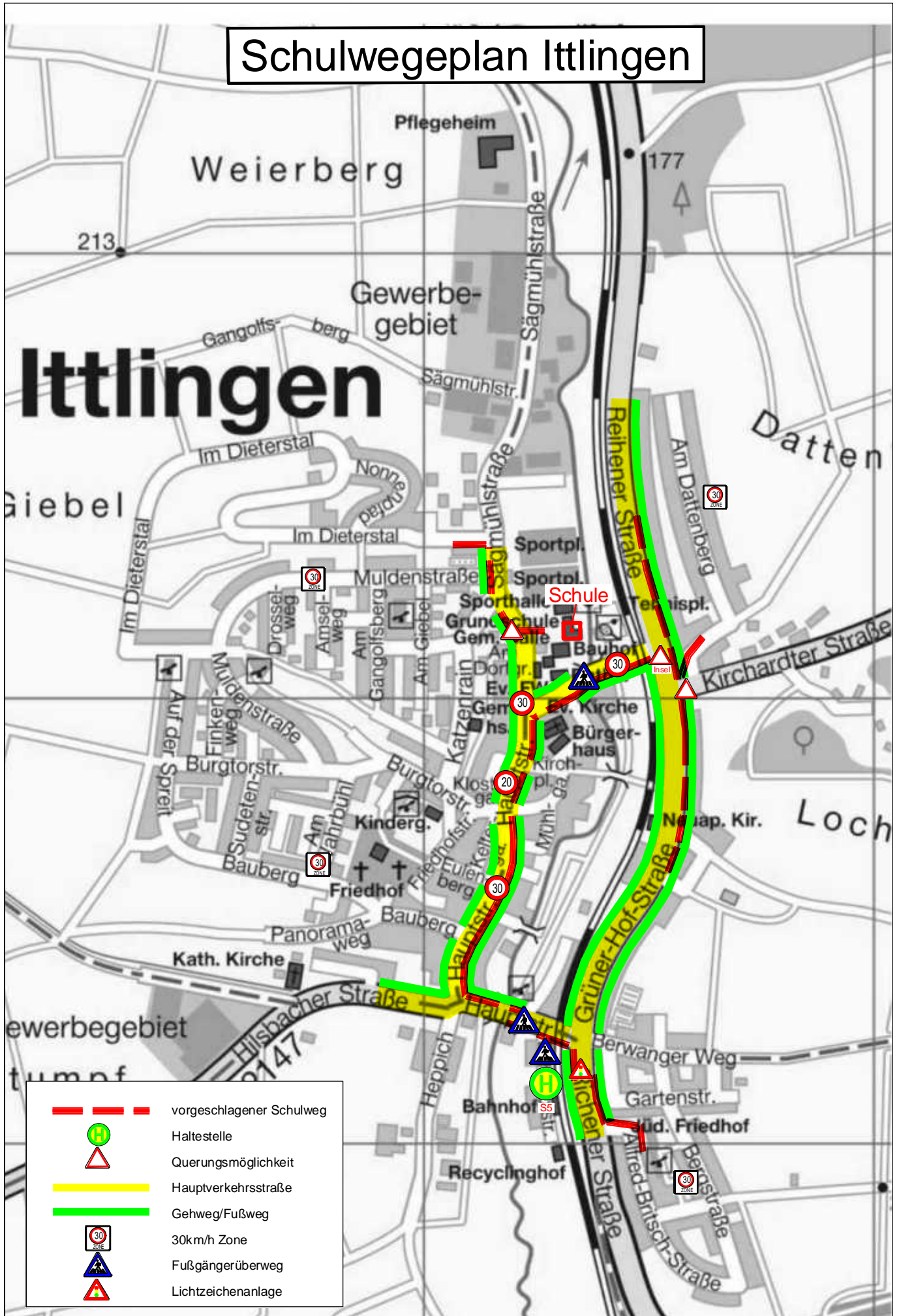
-  vorgeschlagener Schulweg
-  Haltestelle
-  Quermöglichkeit (Insel)
-  Hauptverkehrsstraße
-  Gehweg/Fußweg
-  30km/h Zone
-  Fußgängerüberweg
-  Lichtzeichenanlage
-  Verkehrsberuhigter Bereich (7km/h)

Schulwegeplan Eppingen Südstadtschulen

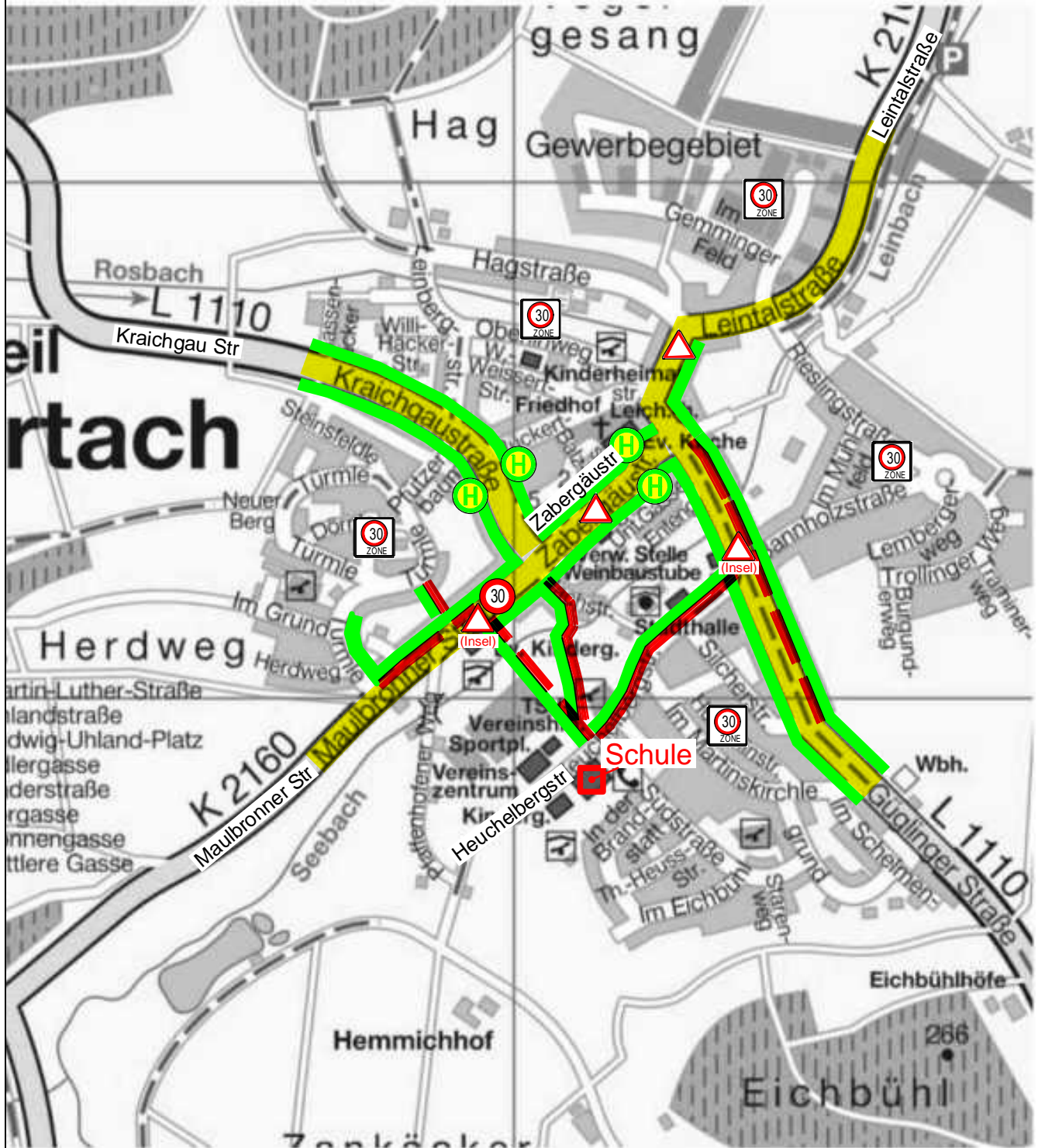


-  vorgeschlagener Schulweg
-  Haltestelle
-  Quermöglichkeit (Insel)
-  Hauptverkehrsstraße
-  Gehweg/Fußweg
-  30km/h Zone
-  Fußgängerüberweg
-  Lichtzeichenanlage
-  Verkehrsberuhigter Bereich (7km/h)

Schulwegeplan Ittlingen

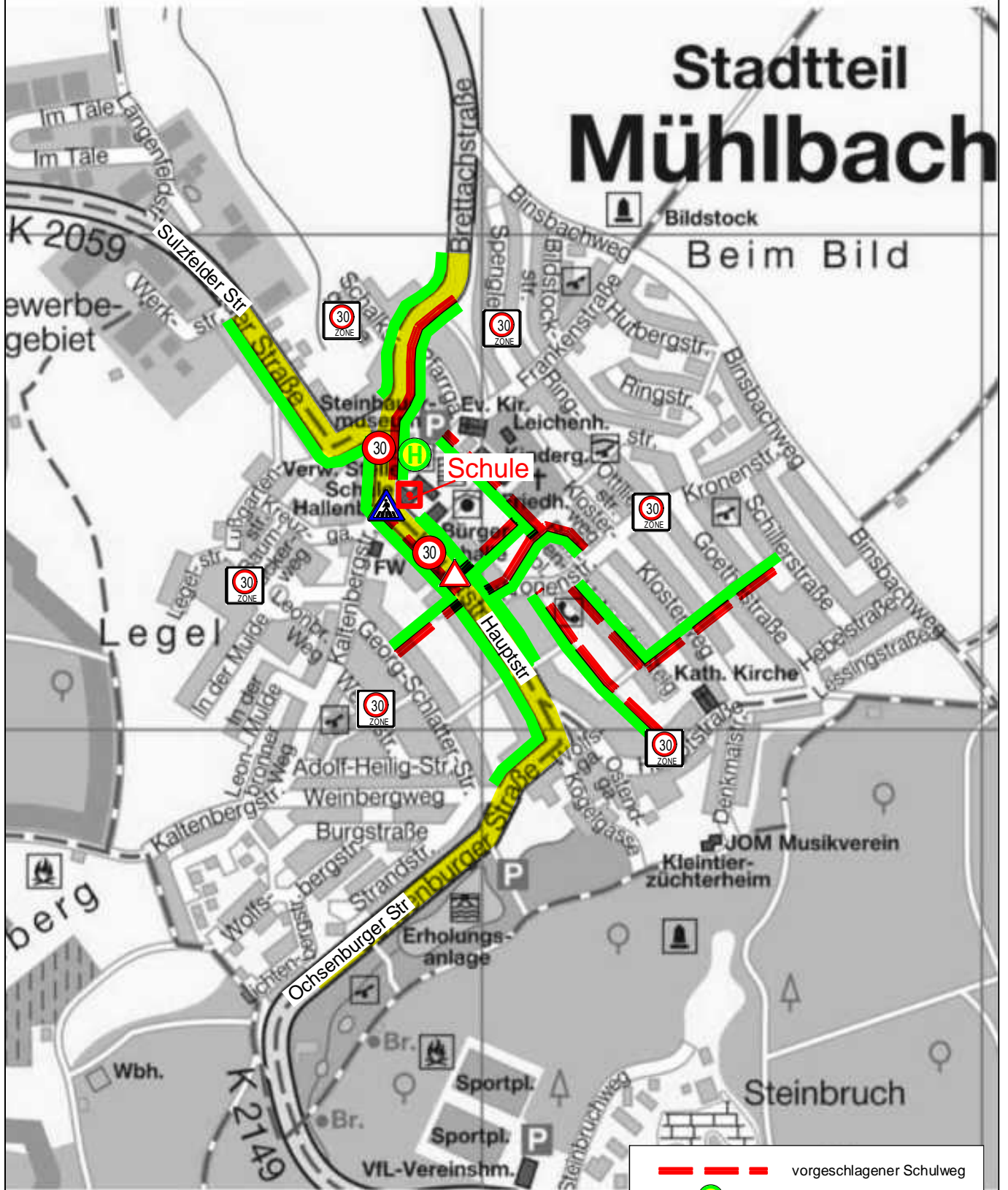









Schulwegeplan Kleingartach



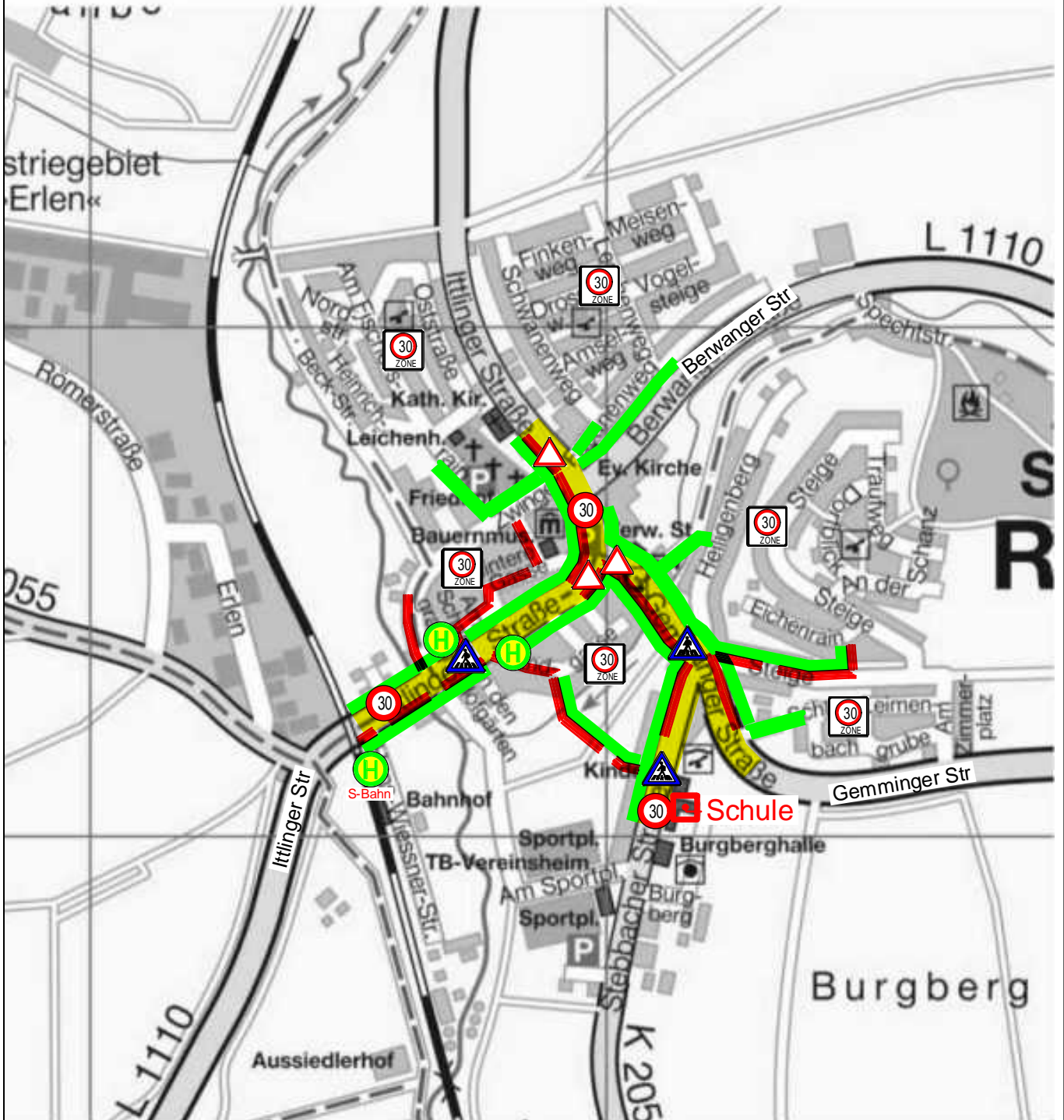
	vorgeschlagener Schulweg
	Haltestelle
	Querungsmöglichkeit
	Hauptverkehrsstraße
	Gehweg/Fußweg
	30km/h Zone

Schulwegeplan Mühlbach



-  vorgeschlagener Schulweg
-  Haltestelle
-  Quermöglichkeit(Insel)
-  Hauptverkehrsstraße
-  Gehweg/Fußweg
-  30km/h Zone
-  Fußgängerüberweg

Schulwegeplan Richen



	vorgeschlagener Schulweg
	Haltestelle
	Quermöglichkeit(Insel)
	Hauptverkehrsstraße
	Gehweg/Fußweg
	30km/h Zone
	Fußgängerüberweg

Schulwegeplan Rohrbach

